Pik = 1+000,00
Skala 1:200/20

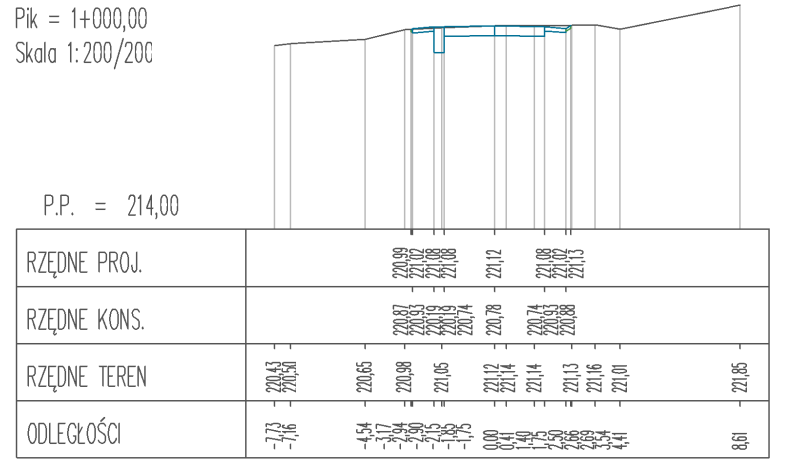
P.P. = 214,00
RZĘDNE PROJ.
RZĘDNE KONS.
RZĘDNE TEREN
ODLEGŁOŚCI

Pik = 1+010,00
Skala 1:200/20

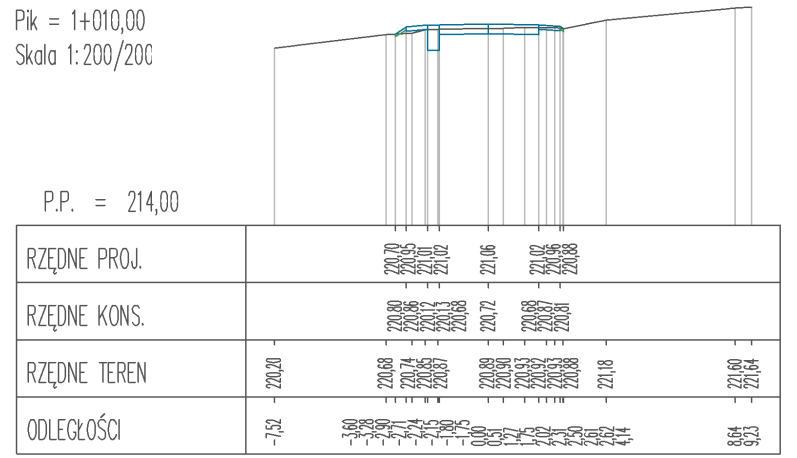
P.P. = 214,00
RZĘDNE PROJ.
RZĘDNE KONS.
RZĘDNE TEREN
ODLEGŁOŚCI

Pik = 1+064,75
Skala 1:200/20

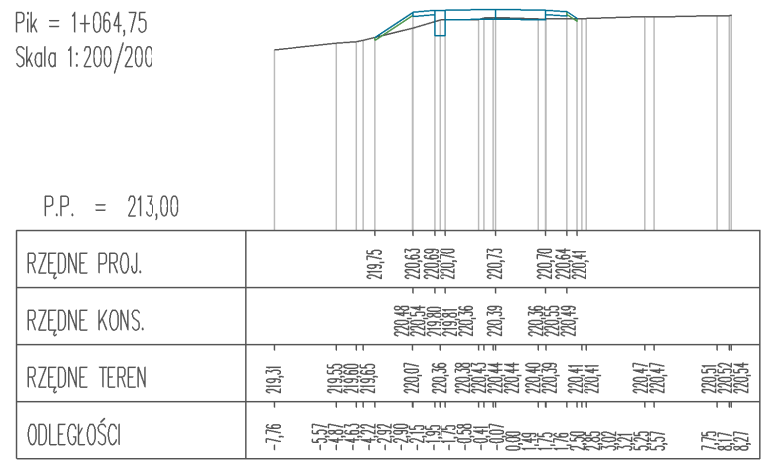
P.P. = 213,00
RZĘDNE PROJ.
RZĘDNE KONS.
RZĘDNE TEREN
ODLEGŁOŚCI

Pik = 1+068,50
Skala 1:200/200

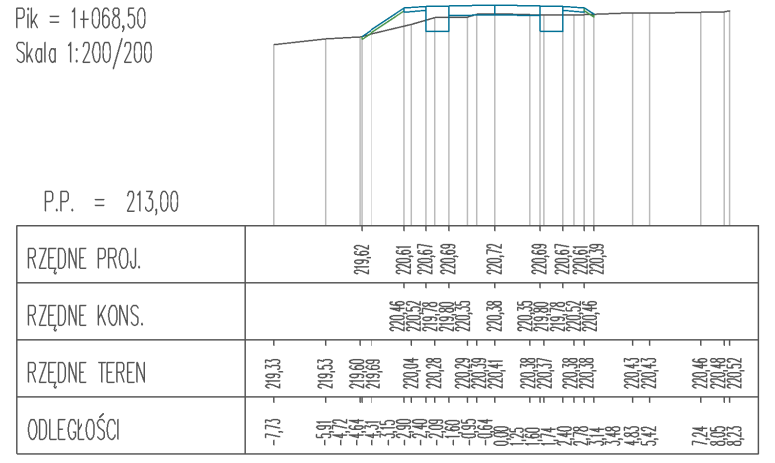
P.P. = 213,00
RZĘDNE PROJ.
RZĘDNE KONS.
RZĘDNE TEREN
ODLEGŁOŚCI

Pik = 1+093,50
Skala 1:200/200

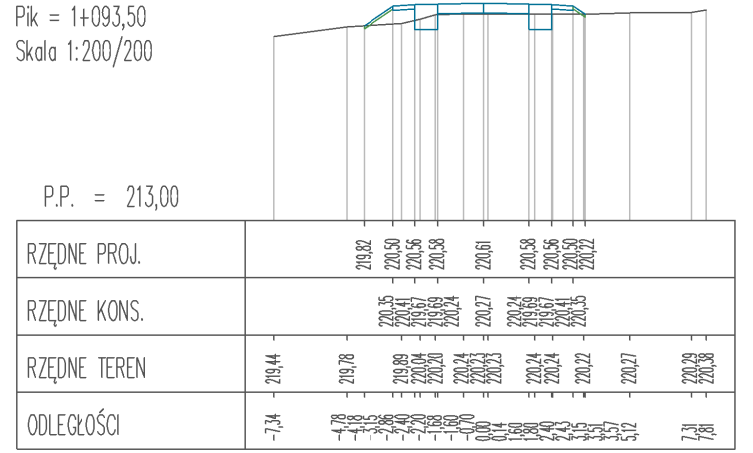
P.P. = 213,00
RZĘDNE PROJ.
RZĘDNE KONS.
RZĘDNE TEREN
ODLEGŁOŚCI

Pik = 1+097,25
Skala 1:200/200

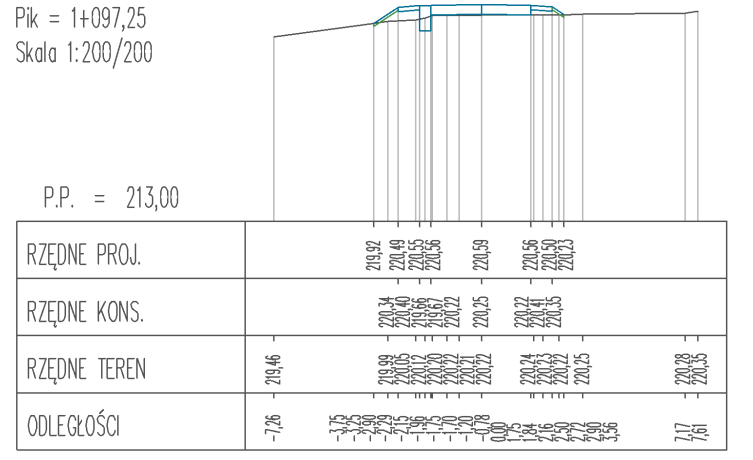
P.P. = 213,00
RZĘDNE PROJ.
RZĘDNE KONS.
RZĘDNE TEREN
ODLEGŁOŚCI

Pik = 1+100,00
Skala 1:200/200

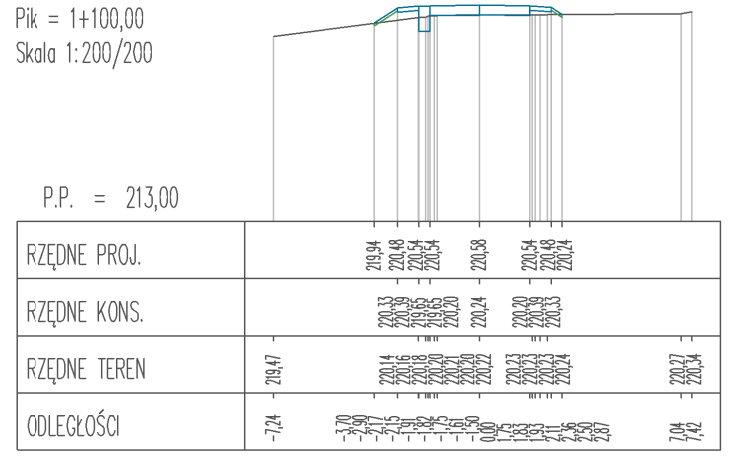
P.P. = 213,00
RZĘDNE PROJ.
RZĘDNE KONS.
RZĘDNE TEREN
ODLEGŁOŚCI

Pik = 1+200,00
Skala 1:200/200

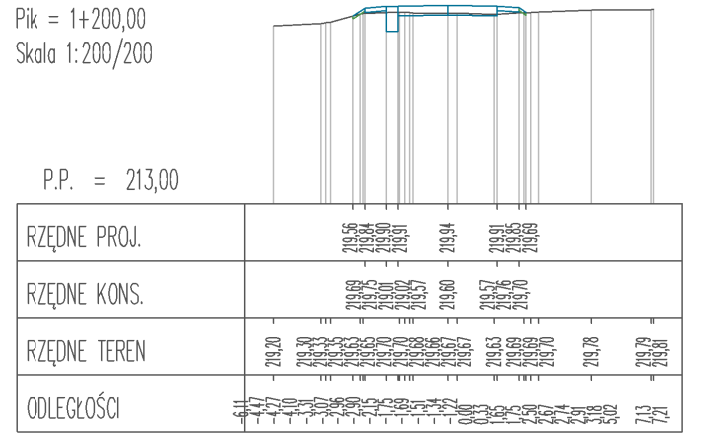
P.P. = 213,00
RZĘDNE PROJ.
RZĘDNE KONS.
RZĘDNE TEREN
ODLEGŁOŚCI

Pik = 1+300,00
Skala 1:200/200

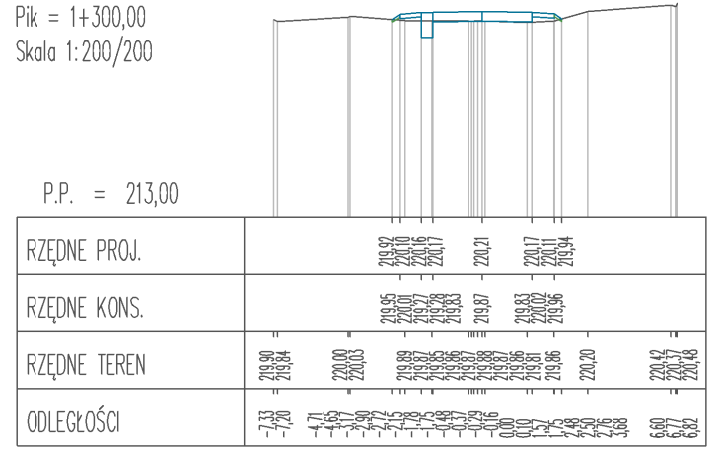
P.P. = 213,00
RZĘDNE PROJ.
RZĘDNE KONS.
RZĘDNE TEREN
ODLEGŁOŚCI

Pik = 1+400,00
Skala 1:200/200

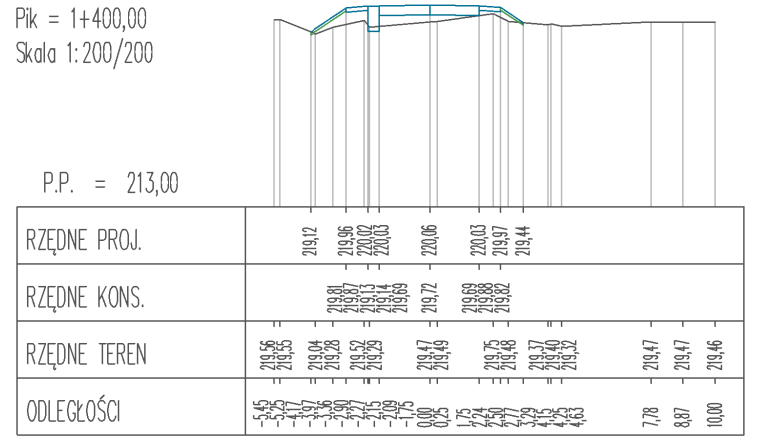
P.P. = 213,00
RZĘDNE PROJ.
RZĘDNE KONS.
RZĘDNE TEREN
ODLEGŁOŚCI

Pik = 1+480,20
Skala 1:200/200

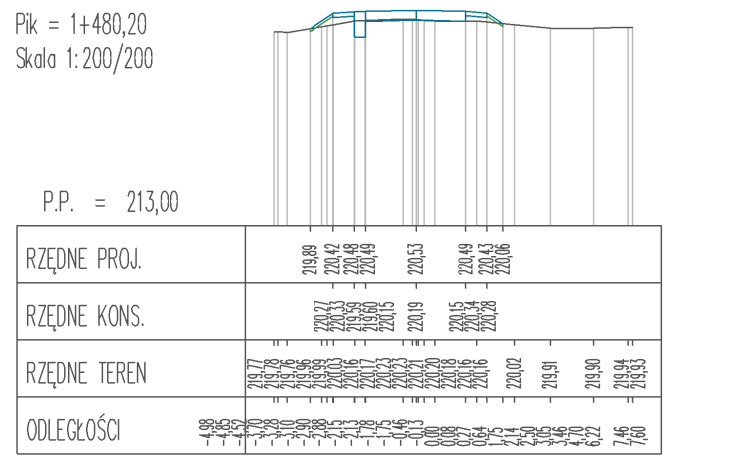
P.P. = 213,00
RZĘDNE PROJ.
RZĘDNE KONS.
RZĘDNE TEREN
ODLEGŁOŚCI

Pik = 1+483,95
Skala 1:200/200

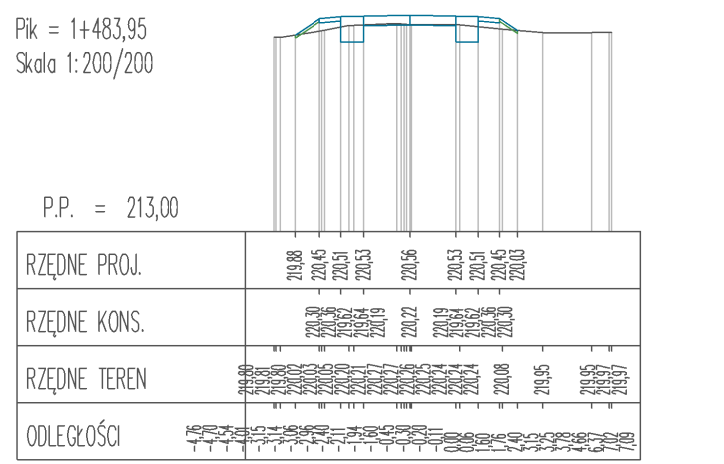
P.P. = 213,00
RZĘDNE PROJ.
RZĘDNE KONS.
RZĘDNE TEREN
ODLEGŁOŚCI

Pik = 1+508,95
Skala 1:200/200

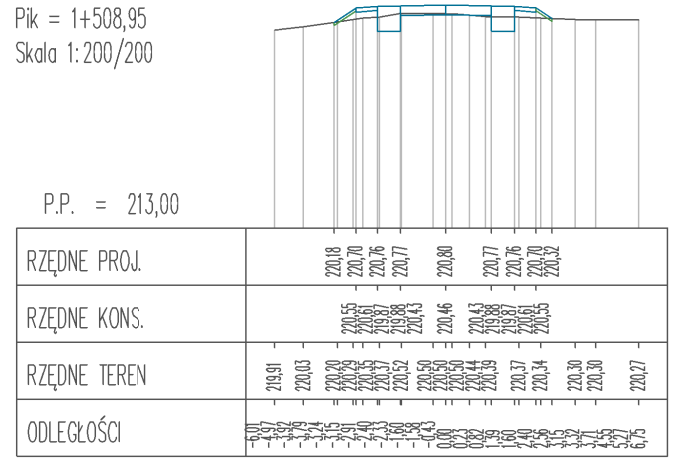
P.P. = 213,00
RZĘDNE PROJ.
RZĘDNE KONS.
RZĘDNE TEREN
ODLEGŁOŚCI

Pik = 1+512,70
Skala 1:200/200

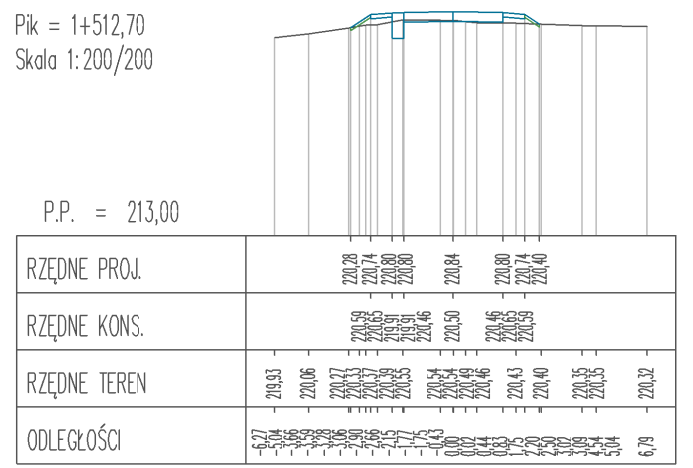
P.P. = 213,00
RZĘDNE PROJ.
RZĘDNE KONS.
RZĘDNE TEREN
ODLEGŁOŚCI

Pik = 1+514,46
Skala 1:200/200

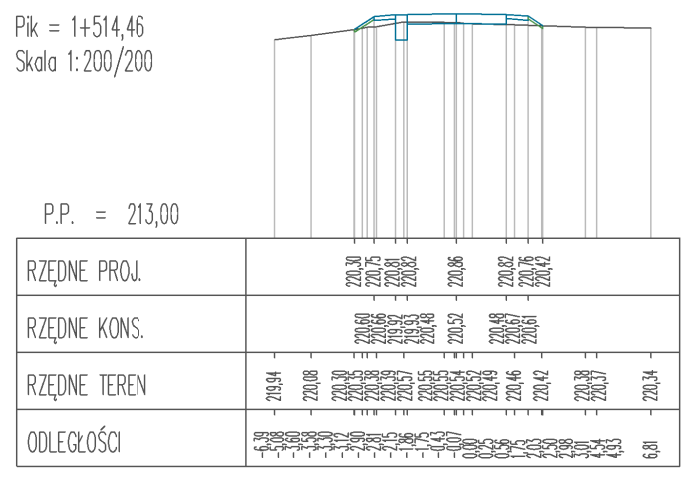
P.P. = 213,00
RZĘDNE PROJ.
RZĘDNE KONS.
RZĘDNE TEREN
ODLEGŁOŚCI

Pik = 1+534,46
Skala 1:200/200

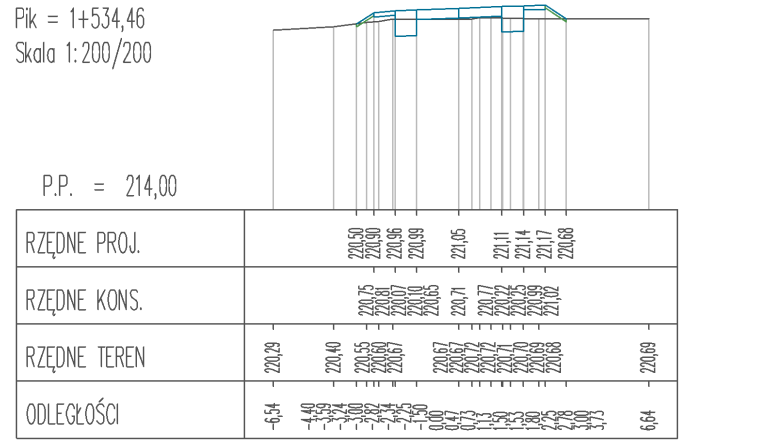
P.P. = 214,00
RZĘDNE PROJ.
RZĘDNE KONS.
RZĘDNE TEREN
ODLEGŁOŚCI

Pik = 1+564,84
Skala 1:200/200

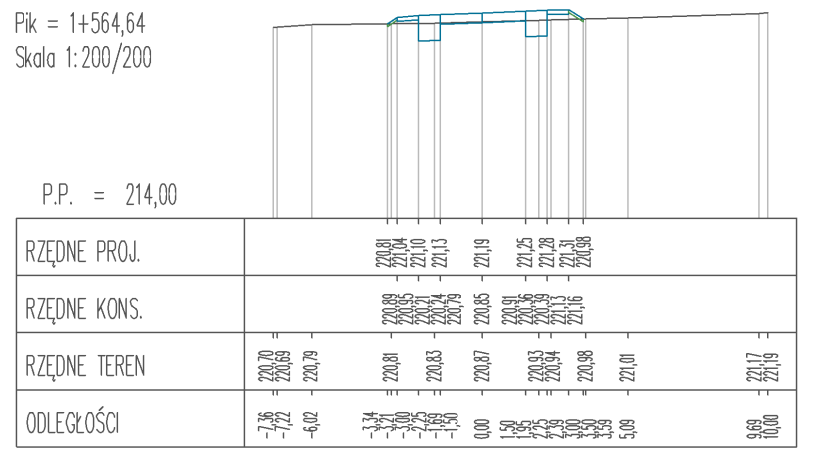
P.P. = 214,00
RZĘDNE PROJ.
RZĘDNE KONS.
RZĘDNE TEREN
ODLEGŁOŚCI

Pik = 1+586,83
Skala 1:200/200

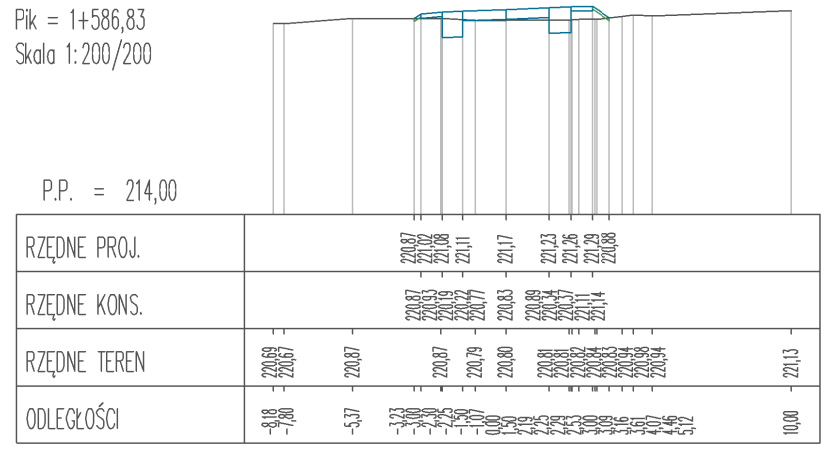
P.P. = 214,00
RZĘDNE PROJ.
RZĘDNE KONS.
RZĘDNE TEREN
ODLEGŁOŚCI

Pik = 1+606,83
Skala 1:200/200

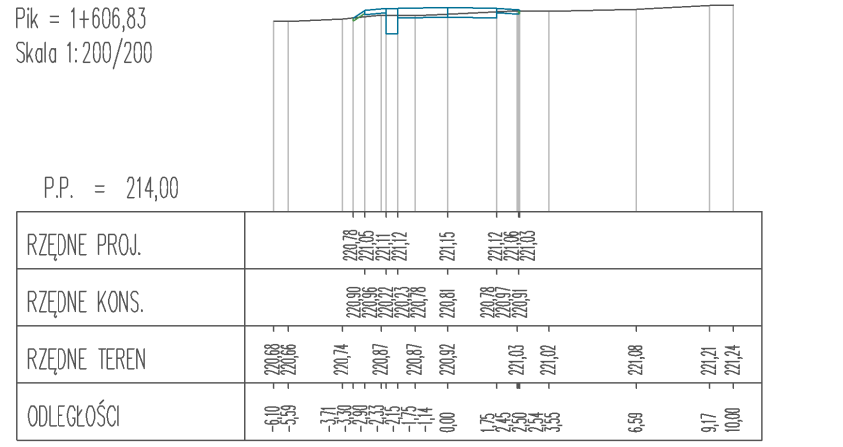
P.P. = 214,00
RZĘDNE PROJ.
RZĘDNE KONS.
RZĘDNE TEREN
ODLEGŁOŚCI

Pik = 1+700,00
Skala 1:200/200

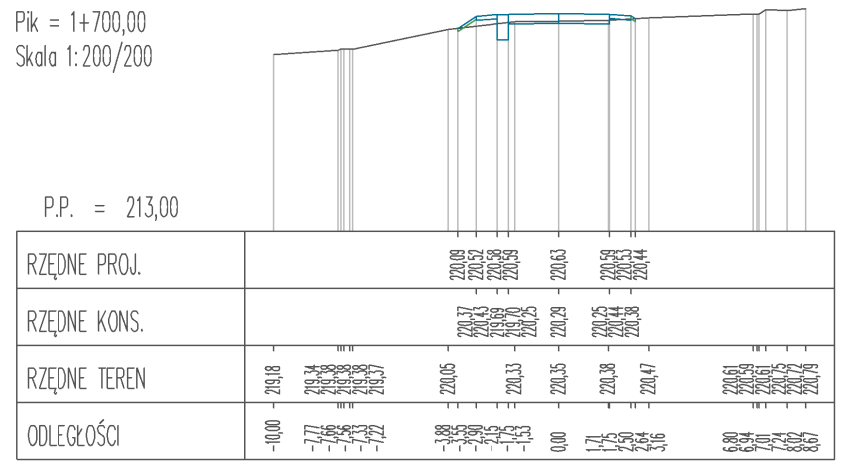
P.P. = 213,00
RZĘDNE PROJ.
RZĘDNE KONS.
RZĘDNE TEREN
ODLEGŁOŚCI

Pik = 1+735,30
Skala 1:200/200

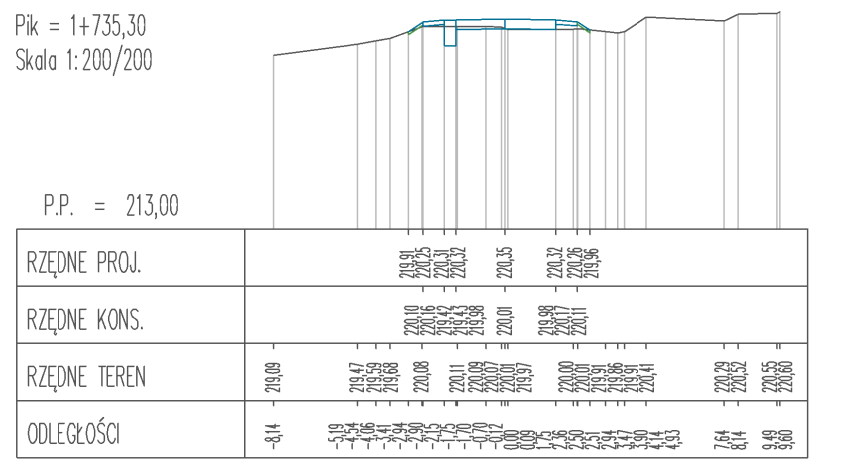
P.P. = 213,00
RZĘDNE PROJ.
RZĘDNE KONS.
RZĘDNE TEREN
ODLEGŁOŚCI

Pik = 1+739,05
Skala 1:200/200

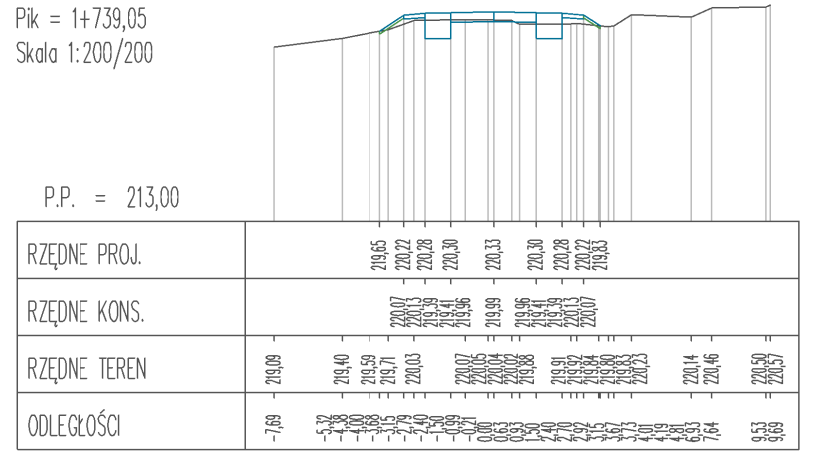
P.P. = 213,00
RZĘDNE PROJ.
RZĘDNE KONS.
RZĘDNE TEREN
ODLEGŁOŚCI

Pik = 1+764,05
Skala 1:200/200

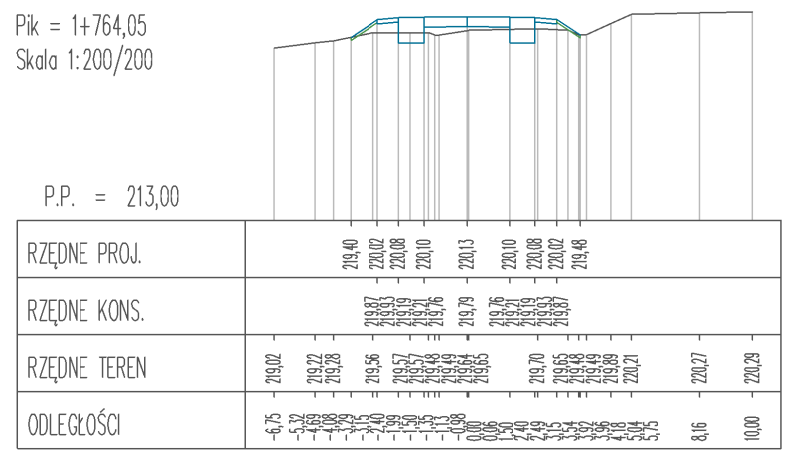
P.P. = 213,00
RZĘDNE PROJ.
RZĘDNE KONS.
RZĘDNE TEREN
ODLEGŁOŚCI

Pik = 1+767,80
Skala 1:200/200

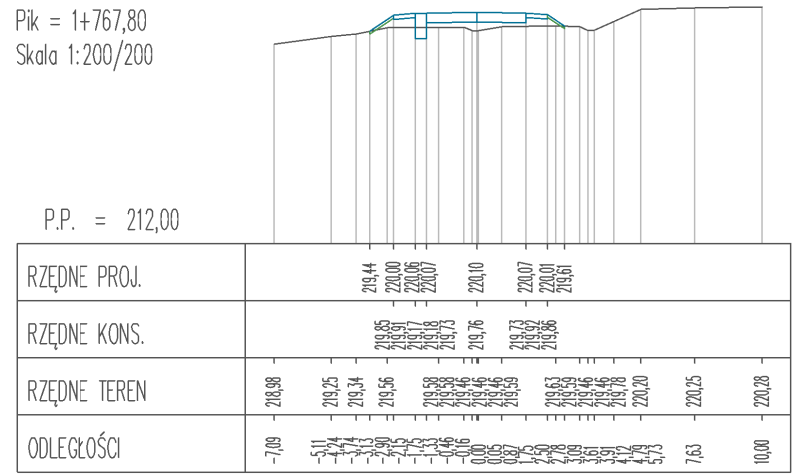
P.P. = 212,00
RZĘDNE PROJ.
RZĘDNE KONS.
RZĘDNE TEREN
ODLEGŁOŚCI

Pik = 1+800,00
Skala 1:200/200

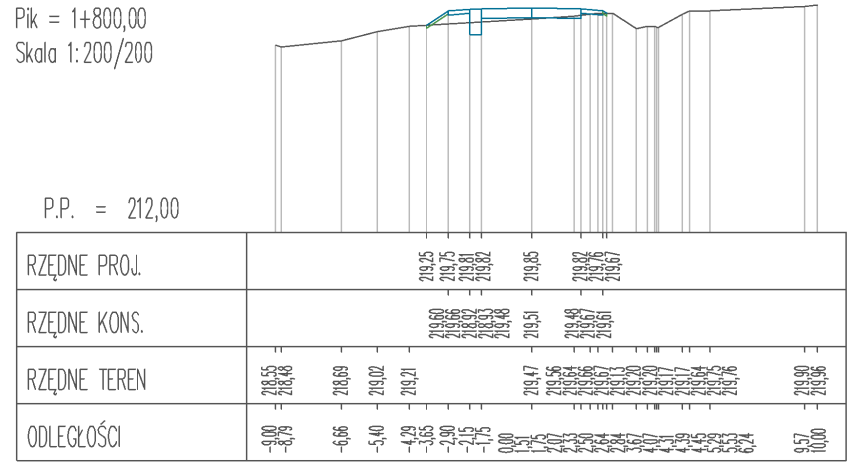
P.P. = 212,00
RZĘDNE PROJ.
RZĘDNE KONS.
RZĘDNE TEREN
ODLEGŁOŚCI

Pik = 1+900,00
Skala 1:200/200

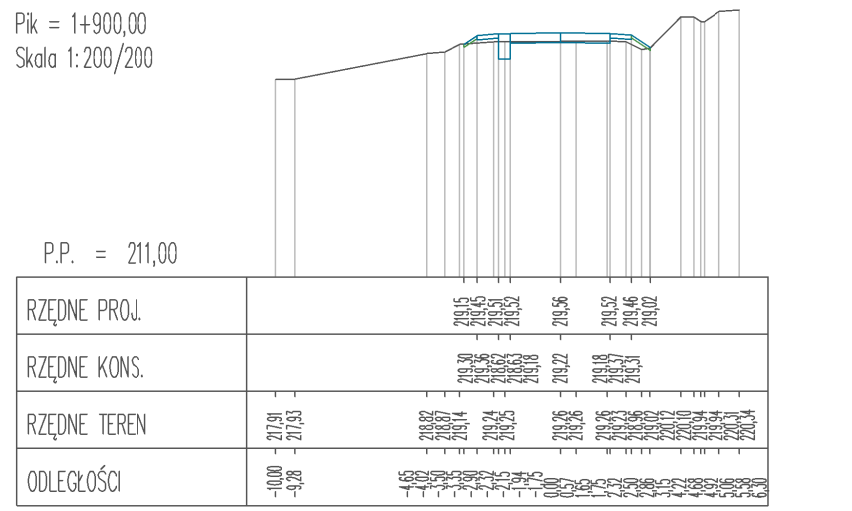
P.P. = 211,00
RZĘDNE PROJ.
RZĘDNE KONS.
RZĘDNE TEREN
ODLEGŁOŚCI

Pik = 1+935,80
Skala 1:200/200

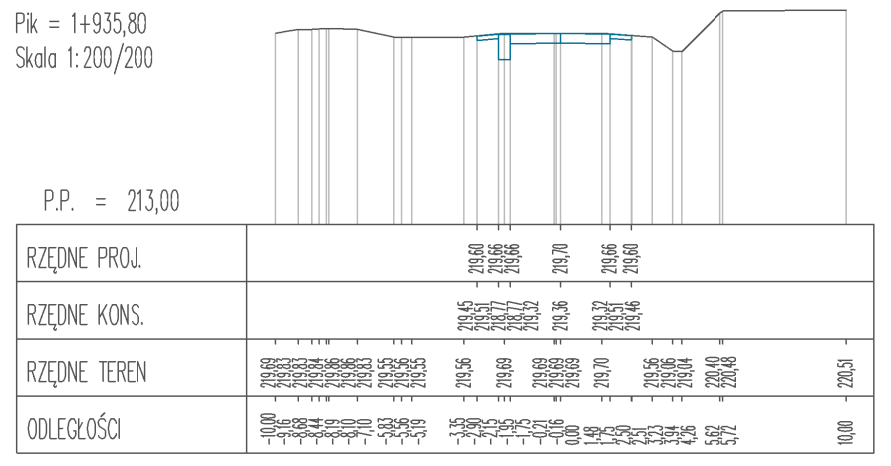
P.P. = 213,00
RZĘDNE PROJ.
RZĘDNE KONS.
RZĘDNE TEREN
ODLEGŁOŚCI

AGF INŻYNIERIA Sp. z o.o.
Czarnystok 82
22-463 Radecznica

nazwa rysunku	Przekroje poprzeczne		rys. nr : 5
nazwa projektu:	Przebudowa drogi gminnej nr 109878L w miejscowości Wierzbica od km 1+0,00 do km 1+935,80.		skala 1 : 200
adres inwestycji	Wierzbica, gm. Rudnik		
inwestor:	Gmina Rudnik, Rudnik 64, 22-330 Rudnik		data: lipiec 2025
kontakt:	rodzaj i stadium dokumentacji: Projekt techniczny		
tel. 601 294 665 email: agf24@o2.pl	funkcja	imię i nazwisko	nr. uprawnień	podpis
	projektował:	mgr inż. Grzegorz Furlepa	LUB/0012/PWOD/14	